



АДМИНИСТРАЦИЯ ГОРОДА ПЕРМИ  
ДЕПАРТАМЕНТ ЗЕМЕЛЬНЫХ ОТНОШЕНИЙ

РЕШЕНИЕ

о размещении объектов № 566 от 03.04.2019

г. Пермь, ул. Сибирская, 15

Департамент земельных отношений администрации города Перми в соответствии с пунктом 3 статьи 39.36 Земельного кодекса Российской Федерации, Положением о порядке и условиях размещения объектов на землях или земельных участках, находящихся в государственной или муниципальной собственности, на территории Пермского края без предоставления земельных участков и установления сервитутов, утвержденным постановлением Правительства Пермского края от 22.07.2015 № 478-п

**разрешает** АО «Газпром газораспределение Пермь» (ИНН 5902183841, ОГРН 1025900512670, место нахождения: 614000, Пермский край, г. Пермь, ул. Петропавловская, 43)

**размещение объекта** газопровод давлением до 0,6 Мпа, для размещения которого не требуется разрешения на строительство

**на землях:** государственная собственность на которые не разграничена

**на срок** 11 месяцев

**местоположение:** Пермский край, г. Пермь, Свердловский район, п. Новые Ляды, ул. Залесная, к дому 4

**способ размещения объекта:** подземный

АО «Газпром газораспределение Пермь»: в соответствии с пунктом 7(2) Положения о порядке и условиях размещения объектов на землях или земельных участках, находящихся в государственной или муниципальной собственности, на территории Пермского края без предоставления земельных участков и установления сервитутов, утвержденного постановлением Правительства Пермского края от 22.07.2015 № 478-п, представить в департамент земельных отношений администрации города Перми в течение 1 месяца с момента размещения объектов материалы контрольной геодезической съемки размещенных объектов на бумажном и электронном носителях на безвозмездной основе.

В соответствии со статьей 20<sup>1</sup> Закона Пермского края от 14.09.2011 № 805-ПК «О градостроительной деятельности в Пермском крае» АО «Газпром газораспределение Пермь»:

Не позднее чем за 10 рабочих дней до начала строительства и (или) реконструкции безвозмездно передает в департамент градостроительства

и архитектуры администрации города Перми один экземпляр копий разделов проектной документации, предусмотренных пунктом 1 части 12 статьи 48 Градостроительного кодекса Российской Федерации.

В течение 10 рабочих дней после окончания работ по строительству, реконструкции безвозмездно передать в департамент градостроительства и архитектуры администрации города Перми схему, отображающую расположение объекта и сетей инженерно-технического обеспечения, подписанную застройщиком (техническим заказчиком), с приложением текстового и графического описания местоположения границ охранной и санитарно-защитной зоны, перечень координат характерных точек границ такой зоны.

**Приложение:** схема предполагаемых к использованию земель или части земельного участка на 1 л. в 1 экз.

Начальник отдела предоставления  
земельных участков по работе  
с юридическими лицами



Н.М. Санникова



# Схема предполагаемых к использованию земель или части земельного участка

Объект: Газопровод давлением до 0.6 Мпа, для размещения которого не требуется разрешения на строительство

Местоположение: расположенных по адресу: Пермский край, г.Пермь,  
р-н Свердловский, п. Новые Ляды, ул. Залесная, к дому 4

Каталог координат, м

Площадь земель или части земельного участка, кв.м.: 90

Категория земель: земли населенных пунктов

Вид разрешенного использования: -

Описание границ смежных землепользователей:

От точки н1 до точки н2 - земельный участок  
с кадастровым номером 59:01:5110084:6

От точки н2 до точки н3 - земельный участок  
с кадастровым номером 59:01:5110084:3

От точки н3 до точки н4 - земли общего пользования

От точки н4 до точки н5 - земельный участок  
с кадастровым номером 59:01:0000000:934


От точки н5 до точки н8 - земли общего пользования


От точки н8 до точки н9 - земельный участок  
с кадастровым номером 59:01:0000000:934


От точки н9 до точки н1 - земли общего пользования


№ точки границы	X	Y
н1	523321.64	2254049.85
н2	523320.73	2254051.16
н3	523315.22	2254058.80
н4	523313.84	2254057.88
н5	523309.29	2254054.84
н6	523308.62	2254054.39
н7	523314.73	2254045.24
н8	523315.39	2254045.68
н9	523319.90	2254048.69
н1	523321.64	2254049.85

## Условные обозначения:

 - предполагаемый участок земель,  
на которых планируется размещение объекта

 - границы и номер земельного участка,  
сведения о которых внесены в ГКН

 - границы и номер объекта капитального  
строительства, сведения о которых внесены в ГКН

 - граница кадастрового квартала

 59.01.2.3593

- зоны с особыми условиями использования  
территории, сведения о которых внесены в ГКН

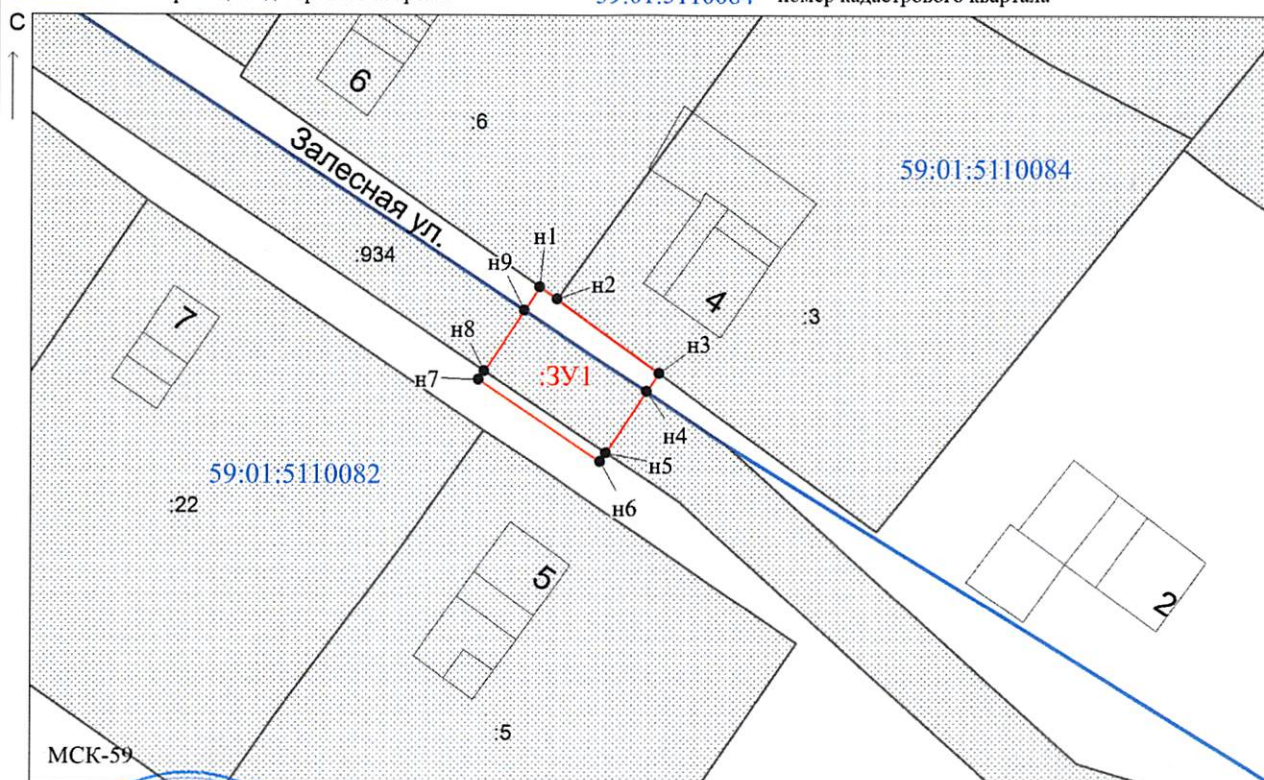
 :3У1

- обозначение запрашиваемого земельного участка

 н1

- характерная точка границ земель или части  
земельного участка

59:01:5110084 - номер кадастрового квартала



Масштаб 1:500

Заявитель:

/ Егошина И.В.

(подпись, расшифровка подписи)

МПК  
(для юридических лиц  
и индивидуальных предпринимателей)

